

# 商圈マップを ご利用ください!!



お気軽に  
ご相談ください!



草津商工会議所では「商圈マップ (商圈分析システム)」による、情報提供を無料で行っています。小規模事業者や創業予定者のマーケティングや販売促進など、**全国のあらゆる施設及びエリアのマーケット (商圈) データ**を閲覧・分析することができ、勘に頼らない**数値データ**による**事業計画の策定、経営判断**が可能になります。



自店の商圈内には、競合店が立地しているのですか?

自店を中心としたマップ上に各種統計データから競合店を描き出すことができます。(一部業種のみ)

小売業を営んでいるが店舗周辺はどのくらいの消費が見込めますか?

自店の商圈を設定し、商圈内の家計消費支出と世帯数から年間の消費額が予測できます。また、商業統計から、商圈内の年間販売額を抽出できます。これらのデータから自店の売上目標が設定できます。



美容院を営んでいるが効果的に宣伝できる地域はどこですか?

自店の商圈を設定し、国勢調査の年齢人口をマップ上に色分けすることにより、自店がターゲットとする年齢層の多い場所を探ることができます。

2号店の出店を計画しています。今の店舗環境に近い場所がありますか?

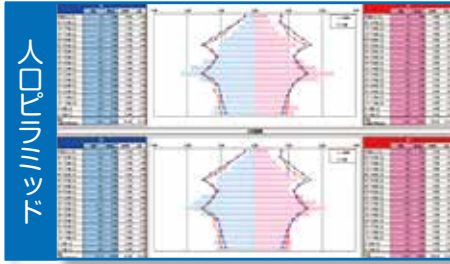
人口数や年齢層、年入、消費者ライフスタイルなど、現在の周辺環境に類似した地域をピックアップし、出店候補地を検討することができます。



商圈レポートが  
作成・活用できる！

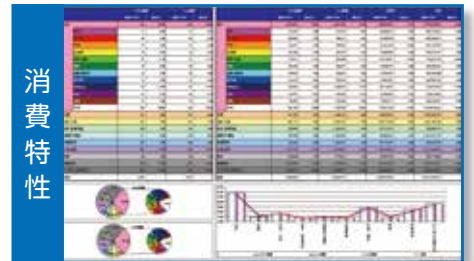

# 事業計画・経営戦略立案にとっても役立つ！ 商圈マップレポート一覧

これは  
便利！



知りたい地域の特性を  
豊富なデータとマップ表示で  
「見える化」するサービスです！

マーケットを知って  
売上UP!



草津商工会議所サンプルデータ

項目	内容	項目	内容
地図	商圈地図とその拡大図	商業	業種別に事業所の数・規模別に表示
主題図地図	指定された統計データの色分けマップ	就業者	産業別の就業者数とその構成比を表示
人口	年齢・男女および夜間・昼間別における人口特性を表示	消費支出	各消費項目ごとの消費金額を表示
人口ピラミッド	年齢(5歳階級)・男女比を人口ピラミッドで表示	店舗プロット	人口年齢 × 世帯人数、スタイル × 世帯年収のプロット図を表示
世帯	世帯を人員・家屋の所有形態・建て方・階級・年収階級別に表示	物件リスト	周辺の小売店舗リスト

※草津商工会議所から提供されたデータを有償・無償、加工の有無に関わらず第三者へ再提供・再配布することはできませんのでご注意ください。

FAX : 077-569-5692

E-mail : info@kstcci-keieihattatsu.jp

草津商工会議所 中小企業相談所 行

※ 会員・非会員のどちらかを○で囲んでください。 ※ 業種は○で囲んでください。

## 商圈マップ「利用申込書」

事業所名 (屋号)	( 会員 ・ 非会員 )	役 職	
所在地	〒	氏 名	
業 種	製造・建設・卸売・小売・サービス・その他	希 望 時 日	平成 年 月 日
TEL	従業員数 人		時 分

※ご記入いただいた情報は、商工会議所からの各種連絡・情報提供のために利用するほか、利用者の実態調査・分析のために利用することがあります。

※地域の事業者幅広く活用いただくため、1事業者の利用回数を制限させていただくことがあります。※事業者自らが取り組むマーケティングの支援ツールです。支援事業者等へは提供できないことがあります。